


«СОГЛАСОВАНО»  
Председатель комитета по  
транспорту организации  
дорожного движения и развитию  
улично-дорожной сети  
администрации Екатеринбурга

  
Логинов Д.В.  
«    »                    2015г.

«УТВЕРЖДАЮ»  
Заведующая МАДОУ № 17



Риль С.В.  
2015г.

«СОГЛАСОВАНО»  
Начальник ОГИБДД УМВД  
России по городу Екатеринбургу  
подполковник полиции  
Горев В.А.

  
Горев В.А.  
« 03 »                    04. 2015г.

## ПАСПОРТ

дорожной безопасности образовательного учреждения

**Муниципальное автономное дошкольное образовательное учреждение**

**детский сад № 17**

2015

## Общие сведения

Полное наименование: Муниципальное автономное дошкольное образовательное учреждение детский сад № 17

Сокращенное наименование: МАДОУ детский сад № 17

Юридический адрес: 620007, город Екатеринбург, ул. Белоярская, д.3 корпус А

Фактический адрес: 620007, город Екатеринбург, ул. Белоярская, д.3 корпус А

Руководители образовательного учреждения:

Заведующий (руководитель): Риль Светлана Владимировна

Тел.: 8 (343) 252-11-11

Заместитель заведующего по ВМР: Новокрещенова Ольга Владимировна

Тел.: 8 (343) 252-11-11

Ответственные работники  
муниципального органа  
образования

главный специалист РОО Тимошенко Г.Д.  
254-48-55

Ответственные работники  
за мероприятия по профилактике  
детского травматизма

Заместитель заведующего по ВМР Новокрещенова О.В.

252-11-11

Руководитель или ответственный  
работник дорожно-эксплуатационной  
организации, осуществляющей  
содержание улично-дорожной  
сети (УДС)\*

Архипов С.П.

215-59-46

---

\* Дорожно-эксплуатационные организации, осуществляющие содержание УДС и ТСОДД, несут ответственность в соответствии с законодательством Российской Федерации (Федеральный закон «О безопасности дорожного движения» от 10 декабря 1995 г. № 196-ФЗ, Кодекс Российской Федерации об административных правонарушениях, Гражданский кодекс Российской Федерации).

Руководитель или ответственный  
работник дорожно-эксплуатационной  
организации, осуществляющей  
содержание технических средств  
организации дорожного  
движения (ТСОДД)\*

Курлыков А.В.  
(фамилия, имя, отчество)

233-57- 66  
(телефон)

Количество воспитанников : 100 чел.

Наличие уголка по БДД: есть

Наличие класса по БДД : отсутствует

Наличие автогородка (площадки) по БДД: отсутствует

Наличие автобуса в образовательном учреждении: отсутствует

Владелец автобуса : отсутствует

Режим работы учреждения:

07.30 – 18.00

Телефоны оперативных служб:

Телефон доверия ГУ МЧС России по Свердловской области 262-99-99

Служба спасения «Сова» 246-76-64

Областная дежурная служба ЧС 371-98-94

Оперативный дежурный ЧС по городу 371-17-00, 374-29-40

Дежурный УВД города 358-84-94

Телефон доверия УВД Екатеринбурга 222—00-02

РУВД Октябрьского района 220-92-21

## Содержание

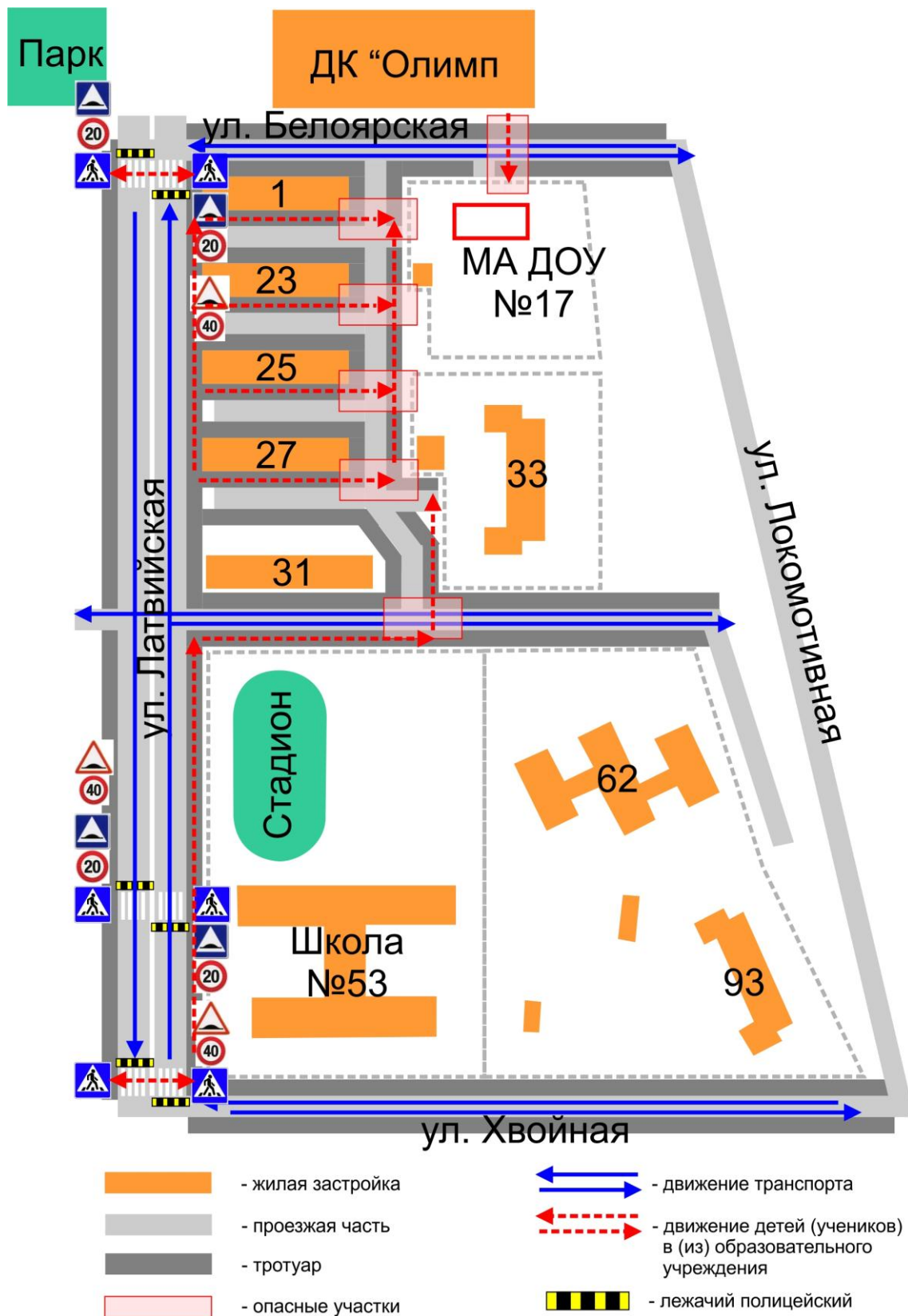
### I. План-схемы образовательного учреждения.

1. Район расположения образовательного учреждения, пути движения транспортных средств и детей (обучающихся, воспитанников).
2. Организация дорожного движения в непосредственной близости от образовательного учреждения с размещением соответствующих технических средств организации дорожного движения, маршруты движения детей и расположение парковочных мест.
3. Маршруты движения организованных групп детей от образовательного учреждения к стадиону, парку или спортивно-оздоровительному комплексу.
4. Пути движения транспортных средств к местам разгрузки/погрузки и рекомендуемые безопасные пути передвижения детей по территории образовательного учреждения.

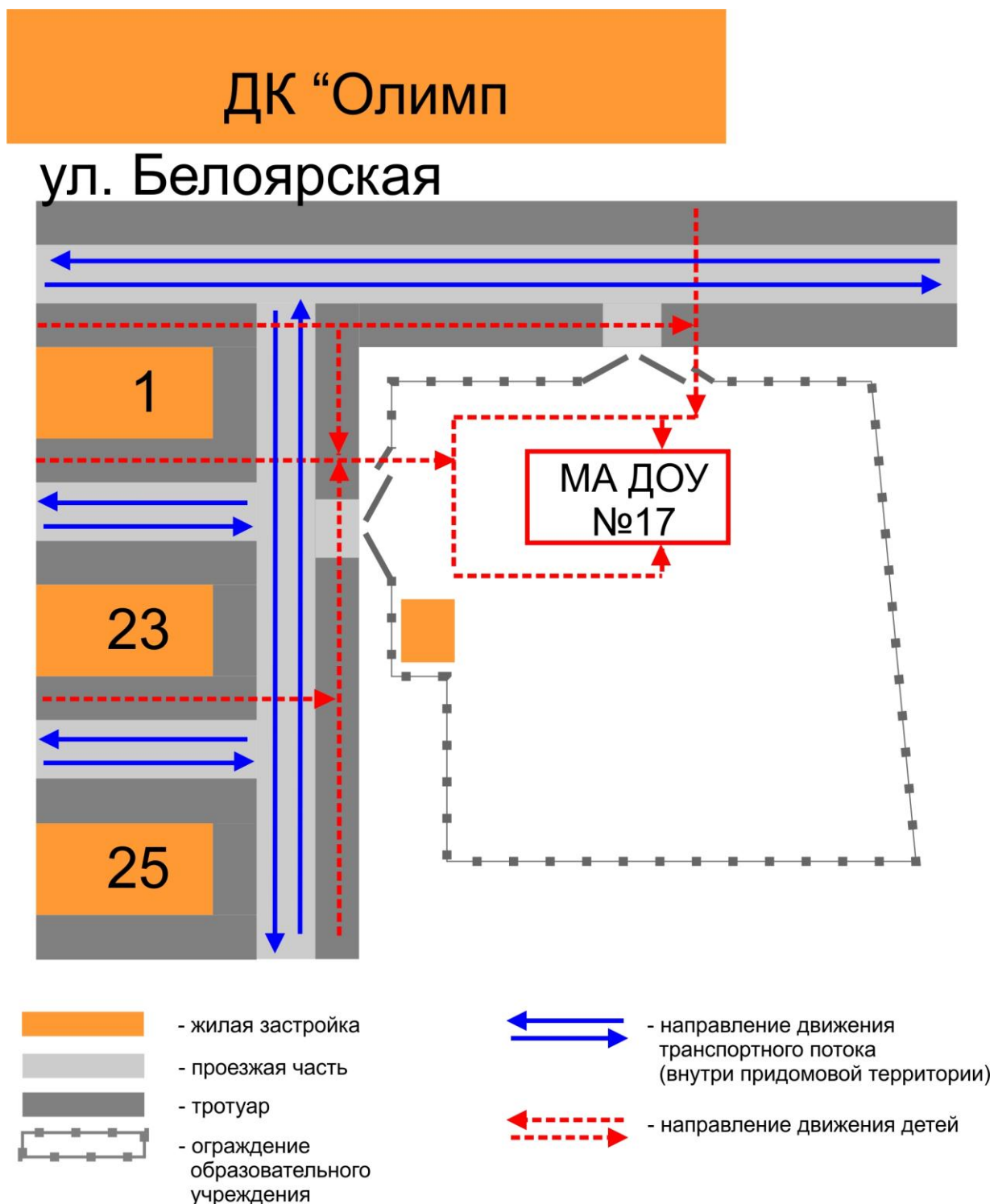
### II. Характеристика места расположения образовательного учреждения

# I. План-схемы образовательного учреждения

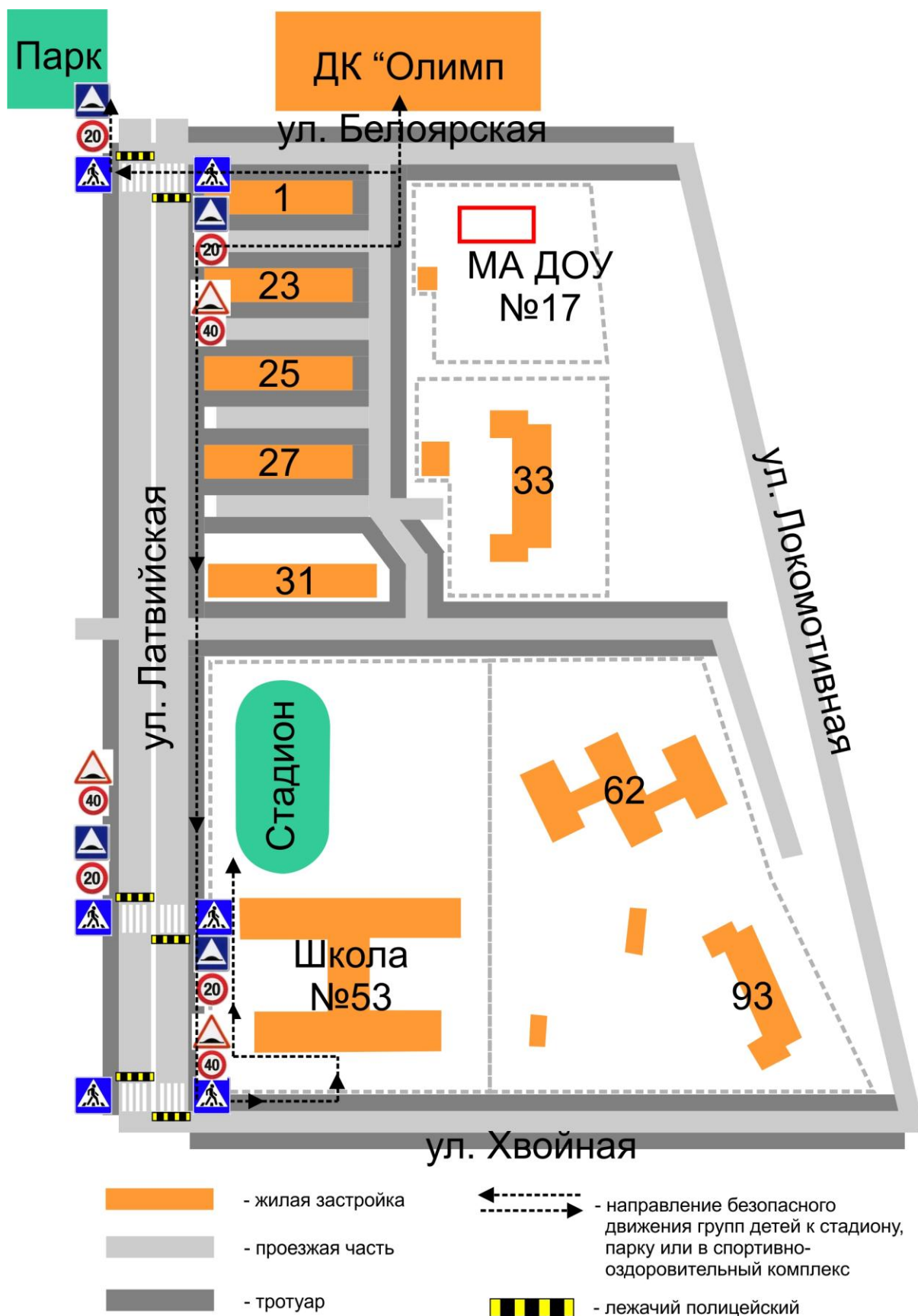
## 1. Район расположения образовательного учреждения, пути движения транспортных средств и детей (обучающихся, воспитанников)



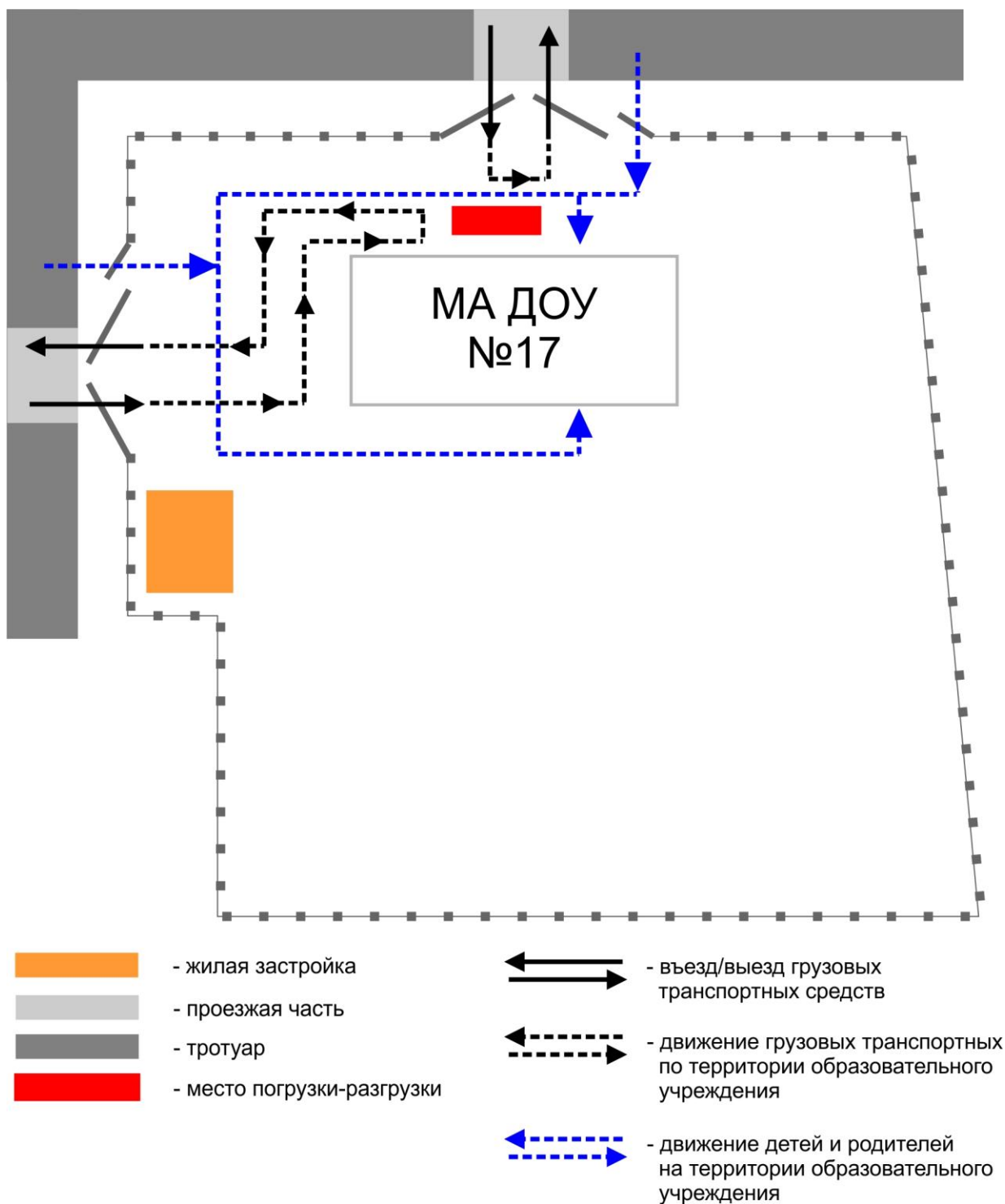
**2. Схема организации дорожного движения в непосредственной близости от образовательного учреждения с размещением соответствующих технических средств организации дорожного движения, маршрутов движения детей и расположения парковочных мест**



### 3. Маршруты движения организованных групп детей от образовательного учреждения к стадиону, парку или спортивно-оздоровительному комплексу



#### 4. Пути движения транспортных средств к местам разгрузки/погрузки и рекомендуемые безопасные пути передвижения детей по территории образовательного учреждения





II. Характеристика места расположения образовательного учреждения  
 МАДОУ № 17  
город Екатеринбург, ул. Белоярская, 3 корпус А

№ п.п.	Параметр	Информация (показатель)
1	Вид образовательного учреждения (ОУ) (школа, спортивная школа, детский дом, детский сад, гимназия, ВУЗ, лицей и т.д.)	Детский сад
2	Место расположения (с выходом на проезжую часть улицы общегородского значения, в жилом квартале *и т.д.)	Без выхода на проезжую часть, расположена в жилом квартале
3	Наличие ограждающих устройств по периметру ОУ, въездных ворот	Территория ОУ ограждена по периметру, ограждение без повреждений, въездные ворота оснащены запорным устройством
4	Наличие знака 3.2 при въезде на территорию ОУ	нет
5	Вид покрытия на путях подъезда к ОУ (асфальт, грунтовое и т.д.)	Асфальт
6	Состояние проезжей части на путях подъезда к ОУ (с недостатками (обозначить какие), отсутствуют недостатки и т.д.)	Без недостатков
7	Наличие ТСОДД (дор.знаки 1.23), предупреждающие о приближении к ОУ (шт.)	нет
8	Наличие знаков на желтом фоне (из них 5.19.1 (2) и 1.23)	нет
9	Наличие пешеходного перехода**, вид (шт.)	1 пешеходный переход по ул. Латвийская - Белоярская
10	Наличие тротуаров, пешеходных дорожек (м).	Имеются в асфальте
11	Наличие остановочных пунктов маршрутных транспортных средств, расположенных около ОУ (шт.)	нет
12	Наличие парковочных мест вблизи ОУ	нет
13	Наличие искусственных неровностей (шт.)	нет
14	Применение инновационных технологий (компо- сигналы, цветное покрытие, лазерная стена, воздушная зебра, датчики движения и т.д.)	на пешеходном переходе – цветное покрытие.
15	Необходимость в дополнительном обустройстве ТСРД, строительстве тротуаров, устройстве УДС освещением, ограждением, установка знаков на желтом фоне, переоборудование в регулируемый переход, размещение знаков на консоли.	Требуется обустроить парковочные места в районе ОУ, установка знаков на желтом фоне
16	Принятые меры (направлена информация в органы исполнительной власти, прокуратуры и т.д. (дата и № исх.)	нет

\* - при нахождении ОУ в дворовой или жилой территории, указывается информация о состоянии подъездных путей в 100м зоне от указанного учреждения

\*\* - на каждый пешеходный переход, должна прилагаться карточка пешеходного перехода

### Карточка пешеходного перехода ул. Латвийская - Белоярская

№ п.п.	Параметр	Информация (показатель)
1	Адрес (город, улица, дом; автодорога, км)	город Екатеринбург, ул. Латвийская - Белоярская
2	Вид пешеходного перехода	Нерегулируемый
3	Ширина проезжей части, м	10,2м.
4	Ширина створа пешеходного перехода, м	4.0м.
5	Наличие дорожных знаков, шт.	5.19.1(2) – 4шт.
6	Наличие горизонтальной дорожной разметки 1.14.1 «Зебра», 2.7 (в границах пешеходного перехода), 1.25	Нанесена, с белым покрытием
7	Наличие ИДН, применяемый материал, соответствие требованиям ГОСТ Р 52605-2006	Нет
8	Наличие пешеходного ограждения, п.м.	Не требуется
9	Наличие искусственного освещения, освещенность, Лк	Имеется
10	Наличие тротуаров, м	200 метров
11	Интенсивность пешеходов, чел./час	50 чел./час
12	Интенсивность автомобилей, авто./час	200 авто./час
13	Наличие пониженного бордюрного камня	Да
14	Табло обратного отсчета времени	Не требуется
15	Звуковое сопровождение	Не требуется
16	Цветное покрытие	Да
17	Светофорный объект	Нет
18	Другие технические средства (диоды, световые элементы, датчики движения и т.п.)	Нет
19	Необходимость в дополнительном обустройстве ТСРД, строительстве тротуаров, устройстве освещения	нет
20	Принимаемые меры административного воздействия	нет