



УТВЕРЖДАЮ:

Заведующий МАДОУ детский сад № 17

/С.В. Риль/

«21» ноября 2023 года

**ПАСПОРТ ДОСТУПНОСТИ  
ОБЪЕКТА СОЦИАЛЬНОЙ ИНФРАСТРУКТУРЫ СВЕРДЛОВСКОЙ ОБЛАСТИ  
Муниципального автономного дошкольного образовательного учреждения  
детского сада № 17**

№ 1

"21"ноября 2023г.

1. Общие сведения об объекте

1.1. Вид (наименование) объекта **детский сад**

1.2. Полный почтовый адрес объекта **620007, г. Екатеринбург, ул. Латвийская, 33**

1.3. Сведения о размещении объекта:

отдельно стоящее здание **2** этажа, **898,1** кв. м,

часть здания \_\_\_\_\_ этажей (или на \_\_\_\_\_ этаже), \_\_\_\_\_ кв. м,

наличие прилегающего земельного участка (да, нет), **7439** кв. м

1.4. Год постройки здания **1965**, последнего капитального ремонта **12.2012г.**

1.5. Дата предстоящих плановых ремонтных работ: текущего \_\_\_\_\_,  
капитального \_\_\_\_\_

1.6. Сведения об организации, расположенной на объекте

1.6.1. Наименование организации, расположенной на объекте: полное наименование (по учредительным документам): **Муниципальное автономное дошкольное образовательное учреждение детский сад № 17**

сокращенное наименование (по учредительным документам) **МАДОУ детский сад № 17**

1.6.2. Юридический адрес организации (учреждения), телефон, e-mail **620007, г. Екатеринбург, Белоярская, д. 3а, (343) 252-07-30, madou17@mail.ru**

1.6.3. Основание для пользования объектом (оперативное управление, аренда, собственность)  
**Оперативное управление**

1.6.4. Форма собственности (государственная, негосударственная) **Государственная**

1.6.5. Вышестоящая организация (наименование) **Департамент образования Администрации города Екатеринбурга, Управление образования Октябрьского района Департамента образования Администрации города Екатеринбурга**

1.6.6. Адрес вышестоящей организации, другие координаты (полный почтовый адрес, телефон, e-mail)

**620014 Россия, г. Екатеринбург, пр. Ленина, д. 24а.; 620075 Россия, г. Екатеринбург, ул. Луначарского, д. 167**

2. Характеристика деятельности организации на объекте (по обслуживанию населения)

**Образовательная деятельность по образовательным программам дошкольного образования, присмотр и уход за детьми.**

2.1. Сфера деятельности (здравоохранение, образование, социальная защита, физическая культура и спорт, культура, связь и информация, транспорт, жилой фонд, потребительский рынок и сфера услуг, места приложения труда (специализированные предприятия и организации, специальные рабочие места для инвалидов)) **Образование**

2.2. Категории обслуживаемого населения по возрасту: (дети, взрослые трудоспособного возраста, пожилые; все возрастные категории) **Дети**

2.3. Категории обслуживаемых инвалидов: (инвалиды на коляске, инвалиды с патологией опорно-двигательного аппарата, по зрению, по слуху, с умственной отсталостью) **Инвалидов нет**

2.4. Виды услуг **Образование детей дошкольного возраста, присмотр и уход**

2.5. Форма оказания услуг: (на объекте, с длительным пребыванием, с проживанием, на дому, дистанционно) **на объекте, на дому**

2.6. Плановая мощность: посещаемость (количество обслуживаемых в день), вместимость, пропускная способность **120/150**

2.7. Участие в исполнении индивидуальной программы реабилитации инвалида, ребенка-инвалида **Да**

3. Состояние доступности объекта

3.1. Путь следования к объекту пассажирским транспортом (описать маршрут движения с использованием пассажирского транспорта) **рейсовый автобус № 24 остановка «Клуб»**; наличие адаптированного пассажирского транспорта к объекту **нет**

3.2. Путь к объекту от ближайшей остановки пассажирского транспорта:

3.2.1. Расстояние до объекта от остановки транспорта **100** метров

3.2.2. Время движения (пешком) **3** минуты

3.2.3. Наличие выделенного от проезжей части пешеходного пути (да, нет) **Да**

3.2.4. Перекрестки: нерегулируемые; регулируемые, со звуковой сигнализацией, таймером; **Регулируемые знаками «Пешеходный переход»**

3.2.5. Информация на пути следования к объекту: акустическая, тактильная, визуальная; **Визуальная**

3.2.6. Перепады высоты на пути (съезды с тротуара): есть, нет (описать) **есть съезды с тротуара**  
Их обустройство для инвалидов на коляске: да, нет (описать) **да есть съезды с тротуаров**

3.3. Организация доступности объекта для инвалидов - форма обслуживания <\*>

№ строки	Категория инвалидов (вид нарушения)	Вариант организации доступности объекта (формы обслуживания) <***>
1	Все категории инвалидов и маломобильных групп населения <***>	ДУ
2	в том числе инвалиды:	
3	передвигающиеся на креслах-колясках	ДУ
4	с нарушениями опорно-двигательного аппарата	ДУ
5	с нарушениями зрения	ДУ
6	с нарушениями слуха	ДУ
7	с умственными нарушениями	ДУ

<\*> С учетом СП 35-101-2001, СП 31-102-99;

<\*\*\*> указывается один из вариантов ответа: "А" (доступность всех зон и помещений - универсальная);

"Б" (специально выделенные для инвалидов участки и помещения);

"ДУ" (дополнительная помощь сотрудника, услуги на дому, дистанционно); "Нет" (не организована доступность);

<\*\*\*> указывается худший из вариантов ответа.



3.4. Состояние доступности основных структурно-функциональных зон

N п/п	Основные структурно-функциональные зоны	Состояние доступности для основных категорий инвалидов <*>						Для всех категорий маломобильных групп населения <*>
		К для передвигающихся на креслах-колясках	О с другими нарушениями опорно-двигательного аппарата	С с нарушениями зрения	Г с нарушениями слуха	У с умственными нарушениями	8	
1	2	3	4	5	6	7	8	
1.	Территория, прилегающая к зданию (участок)	ДУ	ДУ	ДУ	ДУ	ДУ	ДУ	
2.	Вход (входы) в здание	ДУ	ДУ	ДУ	ДУ	ДУ	ДУ	
3.	Путь (пути) движения внутри здания, включая пути эвакуации	ДУ	ДУ	ДУ	ДУ	ДУ	нет	
4.	Зона целевого назначения здания (целевого посещения объекта)	ДУ	ДУ	нет	ДУ	ДУ	нет	
5.	Санитарно-гигиенические	нет	ДУ	нет	ДУ	ДУ	нет	

	помещения								
6.	Система информации и связи (на всех зонах)	нет	нет	нет	нет	нет	нет	нет	нет
7.	Пути движения к объекту (от остановки транспорта)	ДУ	ДУ	ДУ	ДУ	ДУ	ДУ	ДУ	ДУ
8.	Все зоны и участки <*>	нет	нет	нет	нет	нет	нет	нет	нет

DU

<\*> Указывается: ДП - доступно полностью (доступно полностью для всех категорий инвалидов и других маломобильных групп населения); ДЧ - доступно частично (достигаемость мест целевого назначения для отдельных категорий инвалидов); ДУ - доступно условно (организация помощи сотрудниками учреждения (организаций) или иной альтернативной формы обслуживания (на дому, дистанционно и др.)); Нет - недоступно (не предназначен для посещения инвалидами и другими маломобильными группами населения);

<\*> указывается худший из вариантов ответа.

### 3.5. ИТОГОВОЕ ЗАКЛЮЧЕНИЕ о состоянии доступности объекта социальной инфраструктуры:

#### Объект условно доступен, требуется адаптация

#### 4. Управленческое решение элементов объекта:

##### 4.1. Рекомендации по адаптации основных структурных элементов объекта:

N п/п	Основные структурно-функциональные зоны	Рекомендации по адаптации объекта (вид работы)		
		не нуждается (доступ обеспечен)	ремонт (текущий, капитальный); оснащение оборудованием	индивидуальное решение с техническими средствами реабилитации



1	2	3	4	5	6
1.	Территория, прилегающая к зданию (участок)	нуждается	оснащение	нуждается	ВОЗМОЖНЫ
2.	Вход (входы) в здание	нуждается	оснащение, капитальный ремонт	нуждается	ВОЗМОЖНЫ
3.	Путь (пути) движения внутри здания, включая пути эвакуации	нуждается	оснащение, капитальный ремонт	нуждается	НЕВОЗМОЖНЫ
4.	Зона целевого назначения здания (целевого посещения объекта)	нуждается	оснащение	нуждается	ВОЗМОЖНЫ
5.	Санитарно-гигиенические помещения	нуждается	оснащение, капитальный ремонт	нуждается	ВОЗМОЖНЫ
6.	Система информации и связи (на всех зонах)	нуждается	оснащение	нуждается	ВОЗМОЖНЫ
7.	Пути движения к объекту (от остановки транспорта)	нуждается	оснащение	нуждается	ВОЗМОЖНЫ
8.	Все зоны и участки	нуждается	оснащение	нуждается	ВОЗМОЖНЫ


4.2. Период проведения работ **не определен** в рамках исполнения **целевых программ по адаптации основных структурно-функциональных зон объекта.**

(указывается наименование документа: программы, плана)

4.3. Ожидаемый результат (по состоянию доступности) после выполнения работ по адаптации **объект У доступен для всех категорий инвалидов, ДП для У.**

4. Паспорт доступности объекта социальной инфраструктуры и предоставляемых на нем услуг (далее — Паспорт доступности объекта) разработан комиссией по проведению обследования и паспортизации объекта социальной инфраструктуры и предоставляемых на нем услуг (далее — Комиссия):


Председатель Комиссии



Риль С.В.


(подпись/Ф.И.О.)

Члены Комиссии:



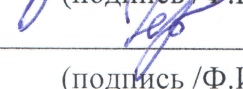
Кириченко Е.Ю.

(подпись /Ф.И.О.)



Валентинова Е.А.

(подпись /Ф.И.О.)



Черемных Н.В.

(подпись /Ф.И.О.)

Копия Паспорта доступности объекта направлена в Управление социальной политики г.Екатеринбург (наименование территориального отраслевого исполнительного органа государственной власти Свердловской области — управления социальной политики Министерства социальной политики Свердловской области)

для размещения информации о состоянии доступности объекта социальной инфраструктуры и предоставляемых на нем услуг для инвалидов и других маломобильных групп населения Свердловской области в автоматизированной информационной системе «Доступная среда Свердловской области» в информационно-телекоммуникационной сети «Интернет».

« 25 » декабря 2023г.

**ДОКУМЕНТ ПОДПИСАН  
ЭЛЕКТРОННОЙ ПОДПИСЬЮ**

**СВЕДЕНИЯ О СЕРТИФИКАТЕ ЭП**

Сертификат 208044408491059958793522407239734469317027884146

Владелец Риль Светлана Владимировна

Действителен с 30.08.2024 по 30.08.2025